

KANUWEG

VIERWALDSTÄTTERSEE

Der Kanuführer mit 9 tollen Routen
auf dem faszinierenden See im
Herzen der Schweiz!



KANUWELT BUOCHS

Seefeld 8 • CH-6374 Buochs • www.kanuwelt.ch • Phone +41 78 635 24 14 • www.kanuwelt.ch • info@kanuwelt.ch

Impressum

Kanuwelt Buochs

© 2016 Kanuwelt Buochs GmbH, Seefeld 8, CH-6374 Buochs

Konzept: Reto Wyss
Fotos: Reto Wyss
Layout: Reto Wyss

Das vorliegende Werk einschliesslich aller seiner Teile ist urheberrechtlich geschützt. Jede Verwendung ausserhalb des Urhebergesetzes ist ohne Zustimmung der Kanuwelt Buochs GmbH unzulässig und strafbar. Dies gilt insbesondere für Vervielfältigungen, Übersetzungen, Mikroverfilmungen und der Einspeicherung und Verarbeitung in elektronischen Systemen.

Die Ratschläge, Bilder und Routenvorschläge in diesem Werk sind vom Autor sorgfältig erwogen und geprüft worden, dennoch kann eine Garantie nicht übernommen werden. Die Reisen, Ausflüge und Wanderfahrten nach diesen Vorschlägen erfolgen auf eigene Gefahr. Eine Haftung des Autors bzw. der Kanuwelt Buochs GmbH für Personen-, Sach- und Vermögensschäden aller Art, die aus den im vorliegenden Dokument gemachten Hinweisen resultieren, ist ausgeschlossen. Änderungen sowie Einstellung des Betriebes der im Buch vorgestellten Transportunternehmen und Freizeitbetriebe etc. sind ausdrücklich vorbehalten. Mit möglicherweise erkennbaren Personen hat der Autor keine Einverständniserklärung bezüglich der Persönlichkeitsrechte getroffen. Der Autor verweist in diesem Fall auf das „Recht auf das eigene Bild“ hin und übernimmt für Veröffentlichung solcher Bilder keine Haftung.

Besuchen Sie und im Internet:

www.kanuwelt.ch

www.kanuweg.ch

www.kanuwelt-shop.ch

Kanu-Kurse – besser mit uns!



© Neil Smortbit



KANUWELT BUOCHS GMBH
www.kanuwelt.ch

Inhaltsverzeichnis

Tipps und Sicherheitshinweise	4
Kanuwelt Buochs – die Kanuschule am Vierwaldstättersee	5
Gersauerbecken	6
Kanu-Route 1: Buochs-Rotschuo.....	6
Kanu-Route 2: Rotschuo-Brunnen	8
Kanu-Route 3: Brunnen-Buochs	10
Buochs – Luzern (über Vitznau / Küssnacht).....	12
Kanu-Route 4: Buochs-Weggis.....	12
Kanu-Route 5: Weggis-Küssnacht	14
Kanu-Route 6: Küssnacht-Luzern	16
Buochs – Luzern (über Stansstad / Horw).....	18
Kanu-Route 7: Buochs-Stansstad	18
Kanu-Route 8: Stansstad-Horw.....	20
Kanu-Route 9: Horw-Luzern.....	22



Tipps und Sicherheitshinweise

Eine gute Planung ist das A und O einer gelungenen Kanu-Tour. An dieser Stelle investierte Zeit verhindert später unangenehme Überraschungen. Auf folgende Punkte sollte besonders Acht gegeben werden:

Wetter

Hier sollte die Wetterentwicklung über die ganze Tour beachtet werden. Besonders hilfreich ist der Regenradar von MeteoSchweiz. Bei unsicherer Wetterlage lieber kürzere Strecke mit verschiedenen Ausbootstellen paddeln. Kleidung dem Wetter anpassen (Sonnen-, Regen- und Kälteschutz).

Wasser, Wind und Wellen

Der Vierwaldstättersee ist, wie jeder andere See auch, ständig wechselnden Bedingungen ausgeliefert. Für Kanu-Touren entscheidend sind Wassertemperatur, Wind und Wellen. Bei kaltem Wasser (unter 15° Celsius) sollte eine Tour nur von erfahrenen Kanuten in Angriff genommen werden. Bei starkem Wind und/oder Wellengang in Ufernähe bleiben oder gegebenenfalls ausbooten und das Abflauen von Wind und Wellen am Ufer abwarten.

Sturmwarnung: Es gibt zwei Stufen, die Starkwindwarnung (40x Blinken pro Minute), macht auf die Gefahr von Böenspitzen bis 60km/h aufmerksam und die Sturmwarnung (90x Blinken pro Minute) auf Böenspitzen über 60km/h.

Ausrüstung

Für Kanu-Touren auf dem See bieten sich Seekajaks oder offene Kanadier an. Seekajaks sind eher schneller und sportlicher, mit Kanadier ist man eher gemütlicher unterwegs. Bei beiden Bootsarten gibt es die Möglichkeit, Gepäck mitzunehmen. Unverzichtbar für Kanu-Touren auf dem See sind Schwimmwesten und dem Wetter angepasste Kleidung. Vor allem auf genügend Kälteschutz (z.B. Fleece, Neopren, wasserdichte Jacke) sollte geachtet werden. Empfehlenswert sind ausserdem Ersatzkleider, die im Falle einer Kenterung gute Dienste leisten können. Weiter gehören ein Mobiltelefon (wasserdicht verpackt) und eine kleine Apotheke auf jeder Tour ins Boot.

Verpflegung

Besonders bei Touren die abseits der bewohnten Uferzone stattfinden, muss auf ausreichende Verpflegung geachtet werden. Ein heisser Tee aus der Thermoskanne oder ein Schokoriegel können wahre Wunder bewirken. Verpflegung wasserdicht verpacken und genügend Getränke mitnehmen.

Sicherheit

Neben den natürlichen Gefahren wie Wind und Wellen sind auf dem See insbesondere die weiteren Verkehrsteilnehmer zu beachten. Kursschiffe und Berufsfischer, sowie Segelboote und Schwimmer haben zu jeder Zeit Vortritt vor Kanuten. Von allen anderen (Motor-)Booten Abstand halten und Augenkontakt suchen, wenn gekreuzt werden muss.

Gesetzliche Vorschriften

Für Kanufahrer gilt die Binnenschiffverkehrsverordnung. Sie regelt Vorschriften für das Verhalten aller Verkehrsteilnehmer auf dem See. Wichtig für Kanuten ist, dass sich Boote unter 2.5m Länge nicht aus der inneren Uferzone (max. 150m Entfernung vom Ufer) wegbewegen dürfen und dass alle Boote mit Name und Adresse des Halters beschriftet sein müssen. Als Minimalausrüstung schreibt die Verordnung eine Schwimmweste und eine Trillerpfeife vor.

Nützliche Links

www.meteoschweiz.ch

www.hydrodaten.admin.ch

[Binnenschiffverkehrsverordnung](#)

Kanuwelt Buochs – die Kanuschule am Vierwaldstättersee

Die Kanuwelt Buochs ist die Kanuschule am Vierwaldstättersee, welche die ganze Breite des Kanusports abdeckt. Sei es auf dem See oder im Wildwasser, ob Anfänger oder Fortgeschrittene, von Kursen, über Touren und Events, alles was mit Kanusport zu tun hat, wird angeboten. Sogar einen Kanu-Shop hat es vor Ort.

Der Standort der Kanuwelt Buochs ist im neuen und modernen Wassersportzentrum Nidwalden. Direkt neben dem Hafen Buochs besteht die perfekte Infrastruktur zum Paddeln. Bootslager, Garderoben mit Duschen, ein grosszügiger Theorieraum mit Küche und eine Terrasse mit der wunderschönen Aussicht auf das Bergpanorama um den Vierwaldstättersee stehen den Paddlern zur Verfügung.

Kommen Sie vorbei und überzeugen Sie sich selbst von dem schweizweit einmaligen Zentrum für den Kanusport. Wir freuen uns auf Ihren Besuch!

Unser Angebot:

Kanu-Kurse



- Einsteiger-Kurse
- Seekajak-Kurse
- Wildwasser-Kurse
- Privat-Kurse

Vermietung



- 1er und 2er Sit-on-top & Seekajak
- Kanadier
- Bootsrücktransport

Touren



- Halbtages bis 3 Tages-Touren
- Sunset-Paddeln

Events



- Team-Building im Grosskanadier
- Touren und Ausflüge
- Seminarraum
- Apéro und Barbecue

Kanu-Shop



- Seekajaks
- Wildwasser- und Seekajak-Paddel
- Schwimmwesten
- Paddlerbekleidung (Neopren, Trockenjacken, Spritzdecken, Schuhe etc.)
- Kanu-Zubehör

Schulreisen



- Schnupperkurse
- Ausflüge

Gersauerbecken

Kanu-Route 1: Buochs-Rotschuo



Karte Buochs:
Zwischen Buochs und Ennetbürgen, am südlichen Ende des Hafens befindet sich der offizielle Einstieg.



Einstieg Buochs:
Beim Wassersportzentrum Nidwalden rechts entlang dem Hafen führt der Weg zum See.



Rastplatz Nas:
Geeigneter Rastplatz (Kiesstrand) kurz vor der Seeüberquerung.



Seeüberquerung Ende Bürgenstock:
Vorsicht vor dem Schiffsverkehr!
Wetter/Wind beachten!



Ausstieg Rotschuo:
Der Ausstieg befindet sich direkt bei der Jugendherberge










Karte Rotschuo:
Oberhalb der Jugendherberge an der Hauptstrasse stehen Parkplätze zur Verfügung.

Buochs-Rotschuo

Diese kurze Route führt am Bürgenstock entlang, der wie eine Halbinsel im Vierwaldstättersee liegt. Das faszinierende an dieser Route sind die Natur-Ufer, die Ruhe, die diversen Kiesplätze, welche zum Verweilen und Baden einladen, sowie die schöne Flora und Fauna.

Distanz:	6 km	Schwierigkeit:	mittel
Dauer:	1 ½ bis 2 Stunden	Kondition:	leicht

Distanz	Beschrieb	Dauer
	<p>Einstieg: Wassersportzentrum Nidwalden (südseitig des Bootshafens) Parkieren: beim Strandbad Buochs-Ennetbürgen ÖV: Ennetbürgen, Strandbad (Postauto) Kanu-Miete: Kanuwelt Buochs im Wassersportzentrum Nidwalden</p>	
	Fahrt entlang der Hafenmole (Achtung auf ein-/ausfahrende Boote). Anschliessend folgt eine Schwimmzone (Fahrverbotszone). Daher ausserhalb der gelben Bojen paddeln.	
	1.0 km Weiter am Ufer entlang paddeln. Vorsicht auf Kursschiffe bei der Schiffstation Ennetbürgen!	
	ab 3.0 km Es hat verschiedene Rastplätze (Kiesstrände) im Wald teilweise mit Feuerstellen, aber ohne WC-Anlagen.	¾ h
	4.5 km Am Ende des Bürgenstocks (Nas) befindet sich ein Kiesstrand mit Schiffanlegeplatz, Grill-Möglichkeit und rechts oberhalb einem kleinen Unterstand mit Tisch und Bank.	1 h
	Die anschliessende Seeüberquerung ist nur bei guten Wetterbedingungen, d.h. wenig Wind und Wellen zu unternehmen. Schiffsverkehr beachten!	
Alternativ kann von hier aus auch weiter Richtung Weggis oder Stansstad gepaddelt werden (siehe dazu Kanu-Route Buochs-Weggis oder Kanu-Route Buochs-Stansstad).		
	5.0 km Die Fahrt nach der Seequerung geht weiter in Richtung Brunnen (keine Rastmöglichkeiten).	
	<p>6.0 km Ausstieg: Bucht bei der Jugendherberge (weisses Gebäude am See) Parkieren: bei der Jugendherberge ÖV: Gersau, Rotschuo (Bus) Schlafen: Jugendherberge Rotschuo</p>	1.5 h

Kanu-Route 2: Rotschuo-Brunnen



Karte Rotschuo:

Direkt bei der Jugendherberge kann eingebootet werden. Parkplätze stehen an der Hauptstrasse zur Verfügung.

Einstieg Rotschuo:

Der Einstieg befindet direkt sich bei der Jugendherberge

Rastplatz Gersau (Wehri):

Kurz vor dem Dorfczentrum gibt es ein Rastplatz mit WC-Anlage. Anlandemöglichkeit besteht bei den Treppen in den See.



Rastplatz zwischen Gersau - Brunnen: Einer von verschiedenen, sehr schönen Rastplätzen zwischen Gersau und Brunnen (keine WC-Anlagen).

Ausstieg Brunnen:

Der Ausstieg ist westlich vom Föhnha-Beim Ausstieg hat es Parkplätze. gelben Bojen markiert).









Karte Brunnen:

Beim Ausstieg hat es Parkplätze. Vorsicht bei der Hafenein-/ausfahrt.

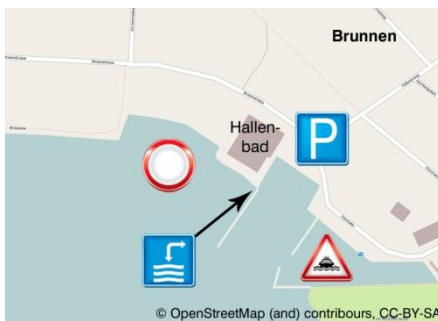
Rotschuo-Brunnen

Der Weg von Rotschuo nach Brunnen führt komplett am Ufer entlang. Es ist eine einfache Route an meist unbewohnter Uferzone.

Distanz:	10 km	Schwierigkeit:	leicht
Dauer:	2 ½ bis 3 Stunden	Kondition:	leicht

Distanz	Beschrieb	Dauer
	Einstieg: Jugendherberge Rotschuo (Fahrt östlich Richtung Brunnen) Parkieren: bei der Jugendherberge ÖV: Gersau, Rotschuo (Bus)	
	1.5 km Dem Ufer entlang paddeln. Vorsicht auf Fähre bei der Schiffstation kurz vor Gersau!	
	2.5 km Fahrverbot Schwimmbad (Schwimmzone), ausserhalb der gelben Bojen paddeln.	½ h
	3.0 km Kurz vor dem Dorfzentrum Gersau gibt es einen idealen Rastplatz am Quai (Gersau, Wehri) mit einer WC-Anlage. Ausstieg über breite Treppen.	
	3.5 km Vorsicht auf Kursschiffe bei der Schiffstation Gersau!	1h
	ab 4.0 km Nach Gersau folgt bewaldete Uferzone mit verschiedenen Kiesstränden zum Anlanden, jedoch ohne WC-Anlagen.	
	5.5 km Die gelben Bojen markieren ein Fahrverbot beim Schwimmbad (Schwimmzone). Unbedingt ausserhalb der gelben Bojen paddeln!	
	5.5 km Wiederum bewaldete Uferzone mit verschiedenen, idealen Rastplätzen zum Anlanden und Verweilen, jedoch ohne WC-Anlagen	
	8.0 km Eingangs Brunnen befindet sich ein Naturschutzgebiet. Abstand halten vom Ufer und ausserhalb der gelben Bojen fahren.	2 h
	9.0 km Direkt bei der Flusseinmündung (Muota) ist ein Campingplatz und es besteht eine Ausstiegsmöglichkeit für Campinggäste.	
	Nach Camping und Kieswerk folgt die Einmündung der Muota (Fluss) in den See. Die Strömung beachten und nicht zu nah am Ufer paddeln!	
	9.5 km Ausstieg: nach dem Schwimmbad (Achtung Schwimmzone – Fahrverbot) und vor dem Föhnhafen (Einfahrt für Kanu ist mit Bojen markiert) Parkieren: beim Föhnhafen ÖV: Bahnhof Brunnen (ca. 1 km entfernt) Schlafen: Camping oder div. Hotels	2 ½h

Kanu-Route 3: Brunnen-Buochs



Karte Brunnen:

Der Einstieg befindet sich beim Föhn-
hafen, neben dem Hallenbad. Vor-
sicht bei der Hafenein-/ausfahrt!

Einstieg Brunnen:

Vom Einstieg kann der See nach Treib-
überquert werden. Wetter und Schiffs-
verkehr beachten!

Rastplatz Risleten:

Ein wunderschöner Rastplatz mit
Wasserfall (5 Gehminuten). Ausstieg
beim kleinen Bootshafen.



Rastplatz Rütönen:

Dieser beliebte Badeplatz verfügt
über WC-Anlagen und einen Snack-
Stand. Grillieren ist jedoch verboten.



Ausstieg Buochs:

Nach der Einmündung der Engelber-
ger Aa, direkt am Anfang der Hafen-
mauer ist der ideale Ausstieg über die
Treppe.



Karte Buochs:

Zwischen Buochs und Ennetbürgen,
an der südlichen Hafenmauer befin-
det sich der offizielle Ausstieg.

Brunnen-Buochs

Von Brunnen nach Buochs ist eine anspruchsvollere und längere Route, aber dafür auch sehr abwechslungsreich mit einem Naturspektakel unterwegs, dem Wasserfall bei der Risleten.

Distanz:	15.5 km	Schwierigkeit:	mittel
Dauer:	4 bis 5 Stunden	Kondition:	anspruchsvoll

Distanz	Beschrieb	Dauer
	Einstieg: beim Föhhafen neben dem Schwimmbad Parkieren: beim Föhhafen ÖV: Bahnhof Brunnen (ca. 1 km entfernt)	
	Beim Einstieg den See nach Treib überqueren. Gute Wetterbedingungen, d.h. wenig Wind und Wellen, sind Voraussetzung. Schiffsverkehr beachten!	
	1.0 km Von der Befahrung des Urnersees raten wir ab. Oft hat es starken, plötzlich aufkommenden Wind und hohe Wellen. Das felsige Ufer verunmöglicht das Anlanden. Die Fahrt geht weiter Richtung Westen nach Beckenried.	
	1.5 km Weiter am Ufer entlang paddeln. Vorsicht auf Kursschiffe bei der Schiffstation Treib!	
	Bei Treib besteht Rastmöglichkeit (Restaurant / WC-Anlage). Anschliessend folgt bewaldete Uferzone ohne ideale Möglichkeit zum Anlanden.	
	3.5 km Eine weitere Rastmöglichkeit ist beim Restaurant Schwybogen. Die folgende Uferzone ist steinig ohne ideale Möglichkeit zum Anlanden.	1 h
	6.5 km Bei der Risleten schwimmt ein grosser Kiesbagger. Mit viel Abstand zügig am Bagger vorbei paddeln, insbesondere wenn dieser in Betrieb ist.	2 h
	6.5 km Der Rastplatz Risleten (kleiner Hafen) kann bei der letzten gelben Boje angefahren werden. Es gibt keine WC-Anlage. Zu Fuss ist in 200m Entfernung ein imposanter Wasserfall zu erreichen.	
	8.0 km Der Badeplatz Rütönen verfügt über WC-Anlagen. Grillieren ist verboten! Anschliessend folgt mehrheitlich bewohntes Gebiet in Privatbesitz.	2 ½ h
	10.0 km Vorsicht auf Kursschiffe bei der Schiffstation Beckenried! 12.0 km Vorsicht auf Fähre bei der Fährstation Ende Beckenried!	
	13.0 km Der Badeplatz Neuseeland verfügt über WC-Anlagen. Der weitere Weg führt mehrheitlich an bewohnte Privatparzellen vorbei.	3 ½ h
	14.5 km Vorsicht auf Kursschiffe bei der Schiffstation Buochs!	
	15.0 km Bei der Fluss-Einmündung der Engelberger Aa ist Vorsicht geboten vor der Strömung und daher genügend Abstand zu halten!	
	Ausstieg: Wassersportzentrum Nidwalden (südseitig des Bootshafens) Parkieren: beim Strandbad Buochs-Ennetbürgen ÖV: Ennetbürgen, Strandbad (Postauto) Schlafen: Campingplatz in Buochs	4 ½ h

Buochs – Luzern (über Vitznau / Küssnacht)

Kanu-Route 4: Buochs-Weggis



Karte Buochs:
Zwischen Buochs und Ennetbürgen, am südlichen Ende des Hafens befindet sich der offizielle Einstieg.



Einstieg Buochs:
Beim Wassersportzentrum Nidwalden rechts entlang dem Hafen führt der Weg zum See.



Seeüberquerung Ende Bürgenstock:
Vorsicht vor dem Schiffsverkehr!
Wetter/Wind beachten!



Badeplatz Vitznau:
Idealer Rastplatz vor Vitznau mit Kiesstrand und WC-Anlage. Die Gemeinde warnt jedoch vor Steinschlag-Gefahr.



Ausstieg Weggis:
Kurz vor der Schiffstation befindet sich ein Bootssteg, welcher sich ideal als Ausstieg eignet.













Karte Weggis:
Der Ausstieg liegt direkt beim Dorfplatz neben dem Seehof Hotel du Lac.

Buochs-Weggis

Entlang dem Bürgenstock geht diese Route in Richtung Luzern. Anfänglich paddelt man an faszinierenden Natur-Ufern vorbei und später an der Uferpromenade der romantischen Tourismusorte Vitznau und Weggis.

Distanz:	12 km	Schwierigkeit:	mittel
Dauer:	3 bis 3 ½ Stunden	Kondition:	mittel

Distanz	Beschrieb	Dauer
	<p>Einstieg: Wassersportzentrum Nidwalden (südseitig des Bootshafens) Parkieren: beim Strandbad ÖV: Ennetbürgen, Strandbad (Postauto) Kanu-Miete: Kanuwelt Buochs beim Wassersportzentrum Nidwalden</p>	
	Fahrt entlang der Hafenmole (Achtung auf ein-/ausfahrende Boote). Anschliessend folgt eine Schwimmzone (Fahrverbotszone). Daher ausserhalb der gelben Bojen paddeln.	
	1.0 km Weiter am Ufer entlang paddeln. Vorsicht auf Kursschiffe bei der Schiffstation Ennetbürgen!	
	ab 3.0 km Es hat verschiedene Rastplätze (Kiesstrände) im Wald teilweise mit Feuerstellen, aber ohne WC-Anlagen.	¾ h
	4.5 km Am Ende des Bürgenstocks (Nas) befindet sich ein Kiesstrand mit Schiffanlegeplatz, Grill-Möglichkeit und rechts oberhalb einen kleinen Unterstand mit Tisch und Bank.	1 h
	Die anschliessende Seeüberquerung ist nur bei guten Wetterbedingungen, d.h. wenig Wind und Wellen zu unternehmen. Schiffsverkehr beachten!	
Alternativ kann von hier aus auch weiter Richtung Rotschuo oder Stansstad gepaddelt werden (siehe dazu Kanu-Route Buochs-Rotschuo oder Kanu-Route Buochs-Stansstad).		
	5.0 km Die Fahrt nach der Seequerung geht weiter in Richtung Vitznau	
	6.5 km Eingangs Vitznau hat es einen öffentlichen Badeplatz mit Kiesstrand und WC-Anlage. Ein idealer Ort für eine kurze Pause. Die Gemeinde warnt jedoch vor Steinschlag-Gefahr.	
	7.0 km Weiter am Ufer entlang paddeln. Vorsicht auf Kursschiffe bei der Schiffstation Vitznau!	2 h
	Unmittelbar nach der Schiffstation gibt es eine weitere Möglichkeit zum Anlanden und Rasten. Eine WC-Anlage hat es bei der Schiffstation.	
	8.5 km Zwischen Vitznau und Weggis gibt es zwei gute Rastmöglichkeiten (öffentliche Badeplätze mit Toiletten). Einerseits beim Brougier-Park und andererseits bei der Lützelau.	
	11.5 km Ausstieg: vor der Schiffstation bei kleiner Bootsanlegestelle mit Steg Parkieren: öffentlicher Parkplatz beim Ausstieg ÖV: Weggis, Dorfplatz (Bus) Schlafen: diverse Hotels	3 h

Kanu-Route 5: Weggis-Küssnacht



Karte Weggis:
Der Ausstieg liegt direkt beim Dorfplatz neben dem Seehof Hotel du Lac.

Einstieg Weggis:
Über den Bootssteg ist ein problemloses Einsteigen möglich.

Rastplatz Röhrlí:
Auf halber Strecke liegt dieser Rastplatz mit Feuerstelle.



Uferlandschaft mit Schilf:
Vor Küssnacht gibt es schützenswerte Schilf-Gebiete, welche von Paddler nicht befahren werden dürfen.

Ausstieg Küssnacht:
Der Ausstieg in Küssnacht befindet sich direkt vor der Kirche neben der Schiffstation.

Karte Küssnacht:
Der Ausstieg ist über eine Rampe gut möglich und Parkplätze sind ebenfalls vorhanden.

Weggis-Küssnacht

Diese Route führt entlang dem eindrücklichen Voralpen-Berg, der Rigi und bringt den Paddler an den nördlichsten Punkt des Sees, nach Küssnacht.

Distanz:	10.5 km	Schwierigkeit:	mittel
Dauer:	2 ½ bis 3 Stunden	Kondition:	leicht-mittel

Distanz	Beschrieb	Dauer
	Einstieg: Bootssteg beim Dorfplatz in Weggis Parkieren: öffentlicher Parkplatz beim Einstieg Schlafen: Weggis, Dorfplatz (Bus)	
	Dem Ufer entlang paddeln Richtung Westen. Es folgt sogleich die Schiffstation Weggis. Vorsicht auf Kursschiffe!	
	1.0 km Die gelben Bojen markieren ein Fahrverbot beim Schwimmbad (Schwimmzone). Unbedingt ausserhalb der gelben Bojen paddeln!	
	2.0 km Rastmöglichkeit beim Rachmaninow-Quai etwas vor der Schiffstation Hertenstein mit WC-Anlage. Ausstieg ist nur über Steinblöcke möglich.	½ h
	2.5 km Vorsicht auf Kursschiffe bei der Schiffstation Hertenstein!	
	3.5 km Ausstiegsmöglichkeit über eine Einwasserungsrampe anschliessend an die Bucht von Hertenstein. Die folgenden 800 Meter Uferzone sind in Privatbesitz. Danach kommt eine lange Wald-Uferzone mit vereinzelt, kleinen Kiesplätzen.	1 h
	6.0 km Anschliessend an einen Kieslagerplatz liegt der ideale Rastplatz Röhrlü mit Grillstelle der „Schweizer Familie“. Toiletten sind keine vorhanden. Im weiteren Uferverlauf hat es vereinzelt kleine Plätze zum Rasten.	1 ½ h
	7.0 km Beim kleinen Dorf Greppen markieren die gelben Bojen ein Fahrverbot beim Schwimmbad (Schwimmzone). Unbedingt ausserhalb der gelben Bojen paddeln! Anschliessend folgt gleich ein Bootshafen. Vorsicht auf Ein-/Ausfahrende Schiffe.	
	7.5 km Vorsicht auf Kursschiffe bei der Schiffstation Greppen	2 h
	ab 8.0 km Zwischen Greppen und Küssnacht gibt es verschiedene Schilfgebiete. Von diesen wertvollen Naturzonen hat der Paddler Abstand zu halten.	
	9.5 km Eingangs Küssnacht befindet sich ein weiteres Schwimmbad und die Schwimmzone ist mit gelben Bojen markiert. Unbedingt ausserhalb dieser Bojen paddeln!	
	10.5 km Ausstieg: südlich der Schiffstation direkt vor der Kirche Parkieren: öffentlicher Parkplatz beim Ausstieg ÖV: Küssnacht, Hauptplatz (Bus / ca. 300m entfernt) Schlafen: diverse Hotels / Campingplatz Merlischachen	2 ½ h

Für die Übernachtung auf einem Campingplatz wird die Weiterfahrt nach Merlischachen empfohlen (siehe dazu [Kanu-Route Küssnacht-Luzern](#)).

Kanu-Route 6: Küssnacht-Luzern



Karte Küssnacht:

Der Einstieg ist über eine Rampe gut möglich und Parkplätze sind ebenfalls vorhanden.

Einstieg Küssnacht

Der Einstieg in Küssnacht befindet sich direkt vor der Kirche neben der Schiffstation.

Rastplatz Seeacher:

Dieser Rastplatz im Zentrum von Meggen mit WC-Anlage ist über eine Treppe vom See her gut erreichbar.



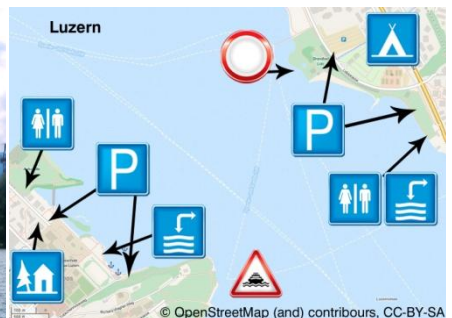
Rastplatz Meggenhorn:

Nach der Schiffstation Meggenhorn gibt es einen sehr schönen Rastplatz am Felsen.



Ausstieg Luzern (Tribtschen):

An der östlichen Uferseite kann der See neben dem Segelhafen gut über eine Treppe verlassen werden.















Ausstieg Luzern:

Bei beiden Ausstiegsmöglichkeiten hat es in der Nähe Parkplätze, Toiletten und Unterkünfte.

Küssnacht-Luzern

An der Goldküste von Luzern entlang befinden sich in Meggen die schönsten Villen und Schlösser. Zudem hat man eine tolle Sicht über einen grossen Teil des Sees mit dem faszinierenden Voralpen-Panorama. Am Ende der Tour empfiehlt sich ein Spaziergang durch die wunderschöne Stadt Luzern.

Distanz:	12.5 km	Schwierigkeit:	mittel
Dauer:	3 bis 4 Stunden	Kondition:	mittel

Distanz	Beschrieb	Dauer
	Einstieg: südlich der Schiffstation direkt vor der Kirche Parkieren: öffentlicher Parkplatz beim Ausstieg ÖV: Küssnacht, Hauptplatz (Bus / ca. 300m entfernt)	
	Fahrt am westlichen Ufer Richtung Luzern. Direkt beim Einstieg liegt die Schiffstation Küssnacht. Vorsicht auf Kursschiffe.	
	ab 1.0 km Zwischen Küssnacht und Merlischachen gibt es verschiedene Schilfgebiete. Von diesen wertvollen Naturzonen hat der Paddler Abstand zu halten.	
	3.5 km Am Ende des Dorfes Merlischachen gibt es einen Campingplatz direkt am See mit Badeplatz.	1 h
	4.5 km Am nördl. Ende des Segelhafens, Eingangs Meggen, gibt es einen Rastplatz inkl. Grillstelle.	
	5.5 km Umgeben von Villen liegt der Badeplatz Seeacher inkl. Toiletten. Zugang über Treppen.	
	6.0 km Vorsicht auf Kursschiffe bei der Schiffstation Meggen. Nach der Schiffstation folgt das Schwimmbad. Die Schwimmzone ist mit gelben Bojen markiert. Unbedingt ausserhalb dieser Bojen paddeln!	1 ½ h
	9.0 km Beim Meggenhorn (Jesusstatue) gibt es ein Badeplatz. Alternativ kann der See hier gequert werden. Die Seeüberquerung ist nur bei guten Wetterbedingungen (wenig Wind und Wellen) empfohlen. Schiffsverkehr beachten!	2 ½ h
Nach der Überquerung kann man weiter Richtung Luzern oder Horw paddeln (siehe Kanu-Route Horw-Luzern).		
	Die Luzerner Bucht ist stark befahren. Es ist ratsam, nahe am Ufer und nicht bis ans See-Ende zu paddeln. Ab der Seebrücke gilt ein Fahrverbot.	
	11.0 km In Luzern hat es ein Camping hinter dem Lido. Empfohlener Ausstieg dazu ist am Churchill-Quai (Yachthafen). Parkplätze sind vorhanden.	3 h
	Anschliessend folgt das Lido. Die Schwimmzone ist mit gelben Bojen markiert. Unbedingt ausserhalb dieser Bojen paddeln. Seeüberquerung zur Anlegestelle Tribtschen ist nur bei guten Wetterbedingungen (wenig Wind und Wellen) empfohlen. Schiffsverkehr beachten!	
	12 km Vorsicht bei der Ein-/Ausfahrt der Schiffe beim Schiffshafen.	
	Ausstieg: ausserhalb des Segelhafens Tribtschenhorn über Treppe Parkieren: öffentlicher Parkplatz beim Hafen oder am Alpenquai ÖV: Luzern, Eisfeldstrasse (Bus) Schlafen: Campingplatz Lido, Backpackers oder div. Hotels	3 ½ h

Buochs – Luzern (über Stansstad / Horw)

Kanu-Route 7: Buochs-Stansstad



Karte Buochs:
Zwischen Buochs und Ennetbürgen, am südlichen Ende des Hafens befindet sich der offizielle Einstieg.

Einstieg Buochs:
Beim Wassersportzentrum Nidwalden rechts entlang dem Hafen führt der Weg zum See.

Restaurant Obermatt:
Dieses Restaurant direkt am See ist nur über den Seeweg oder zu Fuss erreichbar und bekannt für feine Älpermagronen.



Gefahr von Felssturz:
Nach der Untermatt folgt ein ca. 2km langer Abschnitt, bei welchem Anlanden zu gefährlich ist. Ein Ufer-Mindestabstand von 100 m wird vorgeschrieben.












Ausstieg Stansstad:
Beim General-Guisan-Quai (Dorf-eingang) kann man gut über eine Treppe aussteigen. Alternativ kann westlich der Schiffstation Stansstad ausgestiegen werden (Vorsicht vor Bootsverkehr).

Karte Stansstad:
Beide Ausstiegsmöglichkeiten verfügen über Parkmöglichkeiten. Der empfohlene Ausstieg befindet sich beim General-Guisan-Quai im Westen des Strandbads.

Buochs-Stansstad

Diese Route führt rund um den Bürgenstock, der wie eine Halbinsel im Vierwaldstättersee liegt, bis nach Stansstad. Das faszinierende an der Route sind die unbewohnten Natur-Ufer, die Ruhe, die diversen Kiesplätze, welche zum Verweilen und Baden einladen, sowie die schöne Flora und Fauna.

Distanz:	15.5 km	Schwierigkeit:	mittel
Dauer:	4 bis 5 Stunden	Kondition:	anspruchsvoll

Distanz	Beschrieb	Dauer
	<p>Einstieg: Wassersportzentrum Nidwalden (südseitig des Bootshafens) Parkieren: beim Strandbad ÖV: Ennetbürgen, Strandbad (Postauto) Kanu-Miete: Kanuwelt Buochs beim Wassersportzentrum Nidwalden</p>	
	Fahrt entlang der Hafenmole (Achtung auf ein-/ausfahrende Boote). Anschliessend folgt eine Schwimmzone (Fahrverbotszone). Daher ausserhalb der gelben Bojen paddeln.	
	1.0 km Weiter am Ufer entlang paddeln. Vorsicht auf Kursschiffe bei der Schiffstation Ennetbürgen!	
	ab 3.0 km Es hat verschiedene Rastplätze (Kiesstrände) im Wald, teilweise mit Feuerstellen, aber ohne WC-Anlagen.	¾ h
	4.5 km Am Ende des Bürgenstocks befindet sich ein Kiesstrand mit Schiffanlegeplatz, Grill-Möglichkeit und rechts oberhalb einen kleinen Unterstand mit Tisch und Bank. Für die Weiterfahrt um den Bürgenstock paddeln.	1 h
Alternativ kann von hier aus auch weiter Richtung Rotschuo oder Weggis gepaddelt werden (siehe dazu Kanu-Route Buochs-Rotschuo oder Kanu-Route Buochs-Weggis).		
	6.5 km Felswand bei der Obermatt (ehemaliger Steinbruch). Es kam auch schon zu Steinfällen. Abstand zur Felswand halten und zügig vorbei paddeln.	1 ½ h
	7.0 km Restaurant Obermatt ist ein idealer Rastplatz. Ausstieg am Ende der Anlage (rechts vom kleinen Hafengebäude).	
	ab 8.0 km Nach der Untermatt (Gebäude nach der Obermatt) folgt eine Strecke mit Fels Schlag-Gefahr. Die Zone ist mit Tafeln markiert. Mindestabstand von 100 m ist vorgeschrieben. Zügiges vorbei paddeln wird empfohlen.	2 h
	11.0 km Vorsicht auf Kursschiffe bei der Schiffstation Kehrsiten Bürgenstock. 12.5 km Vorsicht auf Kursschiffe bei der Schiffstation Kehrsiten Dorf.	3 h
	13.0 km Zwischen den beiden Schiffstationen gibt es ein privater Campingplatz, welcher ohne Erlaubnis nicht betreten werden darf. Kurz nach der Schiffstation Kehrsiten Dorf folgt als Rastmöglichkeit das Seehotel Baumgarten.	
	<p>Ausstieg: General-Guisan-Quai Parkieren: beim Ausstieg ÖV: Stansstad, Bahnhof (Zug und Postauto) ca. 1 km entfernt Schlafen: Hotel Winkelried (Ausstieg direkt bei der Schiffstation)</p>	4 h

Kanu-Route 8: Stansstad-Horw



Karte Stansstad:

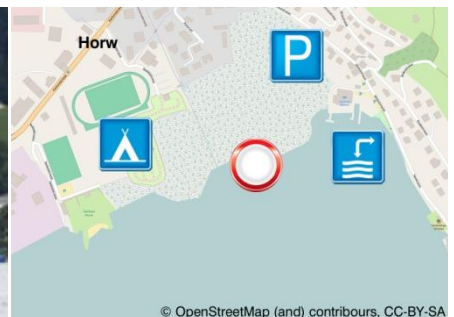
Einstiegsmöglichkeiten gibt es beim General-Guisan-Quai oder bei der Schiffstation. Parkplätze sind an beiden Orten vorhanden.

Einstieg Stansstad:

Beim General-Guisan-Quai kann man gut über eine Treppe einsteigen. Ein alternativer Einstieg liegt westlich der Schiffstation Stansstad (Vorsicht vor Bootsverkehr)

Acheregg-Brücke:

Hinter der Acheregg-Brücke folgt der Alpnachersee. Dort ist es am Nachmittag oft sehr windig und daher wird ohne entsprechende Paddler-Kenntnissen von einer Befahrung abgeraten. Vorsicht auf den Schiffsverkehr bei der Acheregg-Brücke.



Rastplatz Hergiswil:

Dieser Rastplatz liegt direkt beim Einfluss des Steinibachs kurz nach dem Gemeindeforum von Hergiswil mitsich zum Aussteigen eignet. öffentlicher Toilette in der Nähe.

Ausstieg Horw:

Beim Seehotel Sternen (Winkel) hat es einen Steg und eine Rampe, welche




Karte Horw:

Unweit der Ausstiegsstelle hat es Parkplätze. Die ÖV-Haltestelle ist bei der Hauptstrasse. Zum Camping führt der Weg aussen herum über die Hauptstrasse

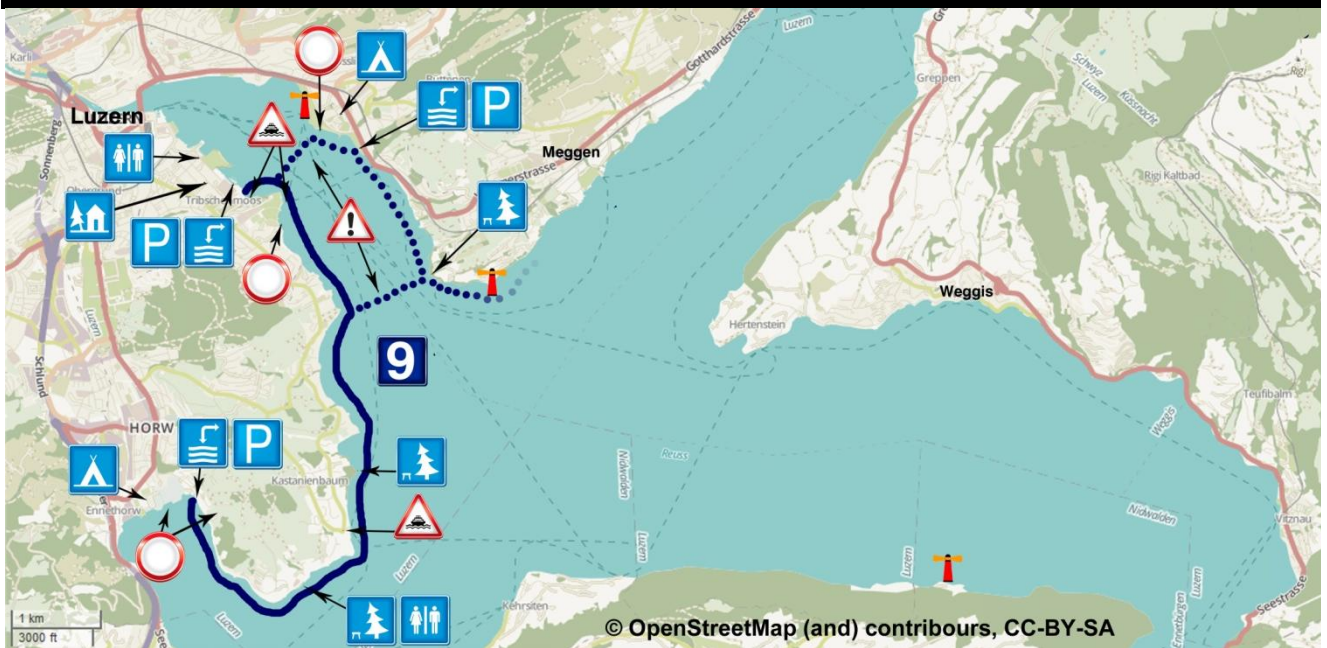
Stansstad-Horw

Von Stansstad geht es am imposanten Lopper-Felsen entlang nach Hergiswil und weiter nach Horw, ein Vorort von Luzern.

Distanz:	6.5 km	Schwierigkeit:	leicht
Dauer:	1 ½ bis 2 Stunden	Kondition:	leicht

Distanz	Beschrieb	Dauer
	Einstieg: General-Guisan-Quai (alternativ bei der Schiffstation) Parkieren: beim Einstieg ÖV: Stansstad, Bahnhof (Zug und Postauto) ca. 1 km entfernt	
	Kurz nach dem Einstieg folgt in Richtung Stansstad ein Fahrverbot (Schwimmzone), ausserhalb der gelben Bojen paddeln.	
	0.5 km Nach der Schwimmzone kommt gleich die Schiffstation Stansstad. Vorsicht auf Kursschiffe.	
	Es folgen eine grosse Brücke (Acheregg-Brücke) und dahinter der Alpnachersee. Da dort oft windige und wellige Verhältnisse vorherrschen, wird von einer Befahrung abgeraten. Entlang der Brücke kann die Fahrt in Richtung Horw weitergeführt werden. Unbedingt den Schiffsverkehr beachten!	
	1.0 km Die Weiterfahrt nach Hergiswil geht am imposanten Lopper-Felsen entlang. Etwas Abstand vom Ufer wird empfohlen.	
	2.5 km Die Schiffstation Hergiswil kommt kurz nach der Glasi Hergiswil. Vorsicht auf Kursschiffe.	½ h
	3.5 km In Hergiswil liegt der beste Rastplatz nach dem Gemeinde-Haus (oranges Gebäude) direkt vor dem Einfluss des Steinibachs. Grillstelle ist vorhanden. Toiletten gibt es beim Gemeindehaus.	
	4.0 km Am Ende des Dorfes liegt das Strandbad Hergiswil mit einem Fahrverbot (Schwimmzone). Es ist ausserhalb der gelben Bojen zu paddeln!	1 h
	Auf der weiteren Route Richtung Horw gibt es nun immer wieder einzelne kleine Kiesplätze zum Anlanden.	
	5.5 km Am Ende der Horwer-Bucht gibt es eine grosse Fahrverbot-Zone, markiert mit gelben Bojen (Schwimmbad und Naturschutzzone). Es wird angeraten, die Bucht nicht ganz auszufahren, sondern schon 200-300 m vorher die Seeseite zu queren. Der Ausstieg liegt auf der östlichen Seeuferseite	
	6.5 km Ausstieg: Auswasserungsrampe neben dem Seehotel Sternen Parkieren: ca. 200 m nord-westlich des Ausstiegs ÖV: Horw, Rank (Bus) Schlafen: TCS Camping Horw (ca. 900 m Fussweg vom Ausstieg / direkter Ausstieg beim Camping wegen Naturschutz-Zone nicht möglich)	1 ½ h

Kanu-Route 9: Horw-Luzern



Karte Horw:
Einstiegstelle beim Seehotel Sternen (Winkel) weit von einer Bus-Haltestelle. Parkplätze sind ebenfalls vorhanden.



Einstieg Horw:
Über einen Steg und eine Rampe, kann ideal eingewassert werden.



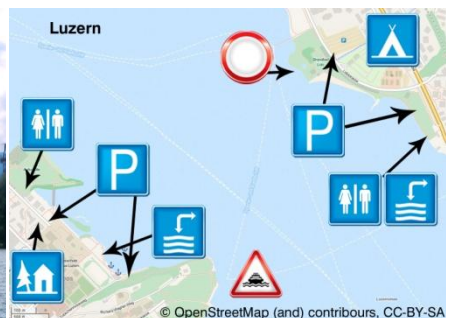
Rastplatz Seewen:
Ausgangs Horw liegt ein idealer Rastplatz inkl. Toilettenanlage. Über einer der Kiesstrände gelangt man einfach ans Land.



Karte Krämernstein:
Kurz nach der Schiffstation Kastanienbaum folgt die Villa Krämernstein inkl. Parkanlage, welche als frei zugängliche Badestelle genutzt werden darf.



Ausstieg Luzern (Tribtschen):
An der östlichen Uferseite kann nebenbei beiden Ausstiegsmöglichkeiten dem Segelhafen gut über eine Treppe hat es in der Nähe Parkplätze, Toiletten zum See verlassen werden. Ein alternativer Ausstieg befindet sich auf der anderen Uferseite südlich des Lidos.














Ausstieg Luzern:
Bei beiden Ausstiegsmöglichkeiten hat es in der Nähe Parkplätze, Toiletten und Unterkünfte.

Horw-Luzern

Die Route führt um die Horwer-Halbinsel an der Ortschaft Kastanienbaum vorbei bis nach Luzern. Die Uferzone ist geprägt von wunderschönen Villen und führt an einem Rebberg vorbei.

Distanz:	8 km	Schwierigkeit:	mittel
Dauer:	2 bis 2 ½ Stunden	Kondition:	leicht

Distanz	Beschrieb	Dauer
	Einstieg: Einwasserungsrampe neben dem Seehotel Sternen (Winkel) Parkieren: ca. 200 m nord-westlich des Ausstiegs ÖV: Horw, Rank (Bus)	
	Kurz nach dem Einstieg folgt in Richtung Luzern ein Fahrverbot beim Strandbad (Schwimmzone). Ausserhalb der gelben Bojen paddeln.	
	2.0 km Rast- und Badeplatz Seewen ausgangs Horw. Die Kiesstrände eignen sich als Anlandeplatz. Öffentliche Toiletten sind vorhanden. Die folgende Uferlandschaft ist mehrheitlich im Privatbesitz.	½ h
	4.0 km Ungefähr 600 m nach der Schiffstation Kastanienbaum folgt der Badeplatz Krämerstein inkl. Toiletten-Anlage.	1 h
	6.0 km Die Luzerner Bucht ist stark befahren. Es ist ratsam, nahe am Ufer und nicht bis ans See-Ende zu paddeln. Ab der Seebrücke gilt ein Fahrverbot. Alternativ kann beim Baslerstab (Schiffsgarage mit Basler-Wappen) der See überquert werden, jedoch nur bei guten Wetterbedingungen (wenig Wind und Wellen). Schiffsverkehr beachten!	1 ¾ h
Nach der Überquerung kann von hier aus weiter Richtung Luzern oder Richtung Küssnacht gepaddelt werden (siehe dazu Kanu-Route Küssnacht-Luzern).		
	7.0 km Schwimmzone beim Schwimmbad Tribschen. Ausserhalb der gelben Bojen paddeln.	
	Nach der Schwimmzone folgt die Schiffstation Luzern, Tribschen. Vorsicht auf Kursschiffe. Anschliessend folgt der Segelhafen Tribschenhorn. Vorsicht auf ein-/ausfahrende Schiffe.	
	8.0 km Ausstieg: ausserhalb des Segelhafens Tribschenhorn über Treppe Parkieren: öffentlicher Parkplatz beim Hafen oder beim Alpenquai ÖV: Luzern, Eisfeldstrasse (Bus) Schlafen: Backpackers oder div. Hotels	2 h
	Eine alternative Ausstiegsstelle liegt auf der anderen Seeseite. Dazu den See bei der Schiffstation Tribschen in Richtung Schwimmbad Lido queren, jedoch nur bei guten Wetterbedingungen, d.h. wenig Wind und Wellen. Schiffsverkehr beachten!	
	Bei der anschliessenden Schwimmzone des Lidos ausserhalb der gelben Bojen paddeln.	
	8.5 km Ausstieg: Churchill-Quai (nach dem Lido und Yachthafen) Parkieren: öffentlicher Parkplatz direkt beim Ausstieg ÖV: Luzern, Verkehrshaus (Bus/Zug) Schlafen: Campingplatz Lido	2 ¼ h